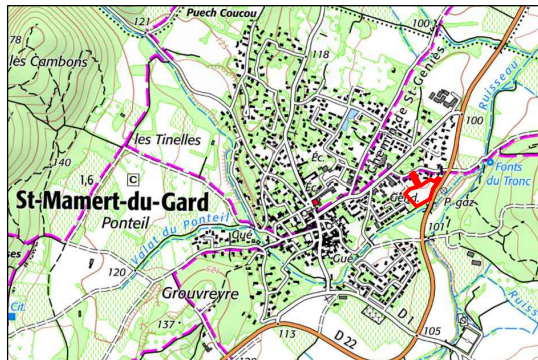
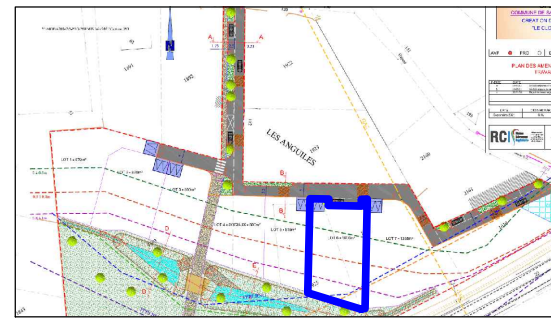


DÉPARTEMENT DU GARD
 COMMUNE DE SAINT MAMERT DU GARD
 Lieudit "Les Anguiles"



Plan de Situation



Plan d'ensemble



Terres du Soleil
 Route de Nîmes
 30980 Saint Dionisy
 0466598060
 gard@terresdusoleil.com

Réf : 14628

Date : 18/10/2022
 (date d'édition du tirage)



"Lotissement Le Clos de Gajane"

Plan de Vente du lot N°06 Échelle : 1/200

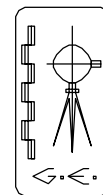
Références cadastrales :

Section : B
 Parcelle : 2696

Superficie : 718 m²

LÉGENDE

- | | | | |
|--|--------------------------|--|--|
| | Borne | | Emprise Constructible R +1 |
| | Spit, marque de peinture | | Emprise Constructible en Rdc uniquement |
| | Regard EU | | Emplacement de stationnement,
non clos ouvert sur la voirie |
| | Mur Technique / regard | | Zonage Etude Hydraulique
réalisée par OTEIS S.A. |
| | Rang d'Agglo / Bordure | | Dossier n°FL34.F.0046PLA |



Dressé par :

Antoine VACHER
 Géomètre Expert DPLG
 250 chemin de Campagne
 30250 SOMMIÈRES
 Tél : 04 66 80 05 37
 vacher.geometre@gmail.com

